

PREFEITURA MUNICIPAL CASA BRANCA - SP
SECRETARIA DE INFRAESTRUTURA, PLANEJAMENTO E GESTÃO URBANA
TEL. (19) 3671-9780 - (19) 3671-3670
www.casabranca.sp.gov.br - obraspublicas@casabranca.sp.gov.br



DADOS POPULACIONAIS:
População estimada 2021 - 30.655 habitantes
Área da Unidade Territorial 2018 - 864,225 km²
Densidade demográfica 2010 - 32,76 (hab/km²)
Índice de Desenvolvimento Humano - IDHM 2010 - 0,730
fonte: http://www.cidades.ibge.gov.br

LEGENDA

- Parede - demolição
- Revestimento - Demolição
- Conc. Polido - Demolição
- Vigas baldrame - Demolição

LEGENDA

- Parede - Construção
- Revestimento - Construção
- Pintura de piso - Construção
- Conc. Polido - Construção
- Alambrado - Construção

PLANTA DE LOCALIZAÇÃO:



Título:

PROJETO BÁSICO

Planta de reforma - Escola CAIC

PROPRIEDADE: Prefeitura Municipal de Casa Branca

LOCAL: Rua Maria José Caetano de Almeida, S/N

MUNICÍPIO: Casa Branca - SP

COORDENADA: Latitude - 21° 45' 25.54" S - Longitude - 47° 4' 32.95" O

OBJETO:

SALAS A REFORMAR - DEMOLIÇÃO E CONSTRUÇÃO

ESC: Indicada

ART:

DATA: outubro de 2024

PROJETADO POR: LAYS CAMARGO

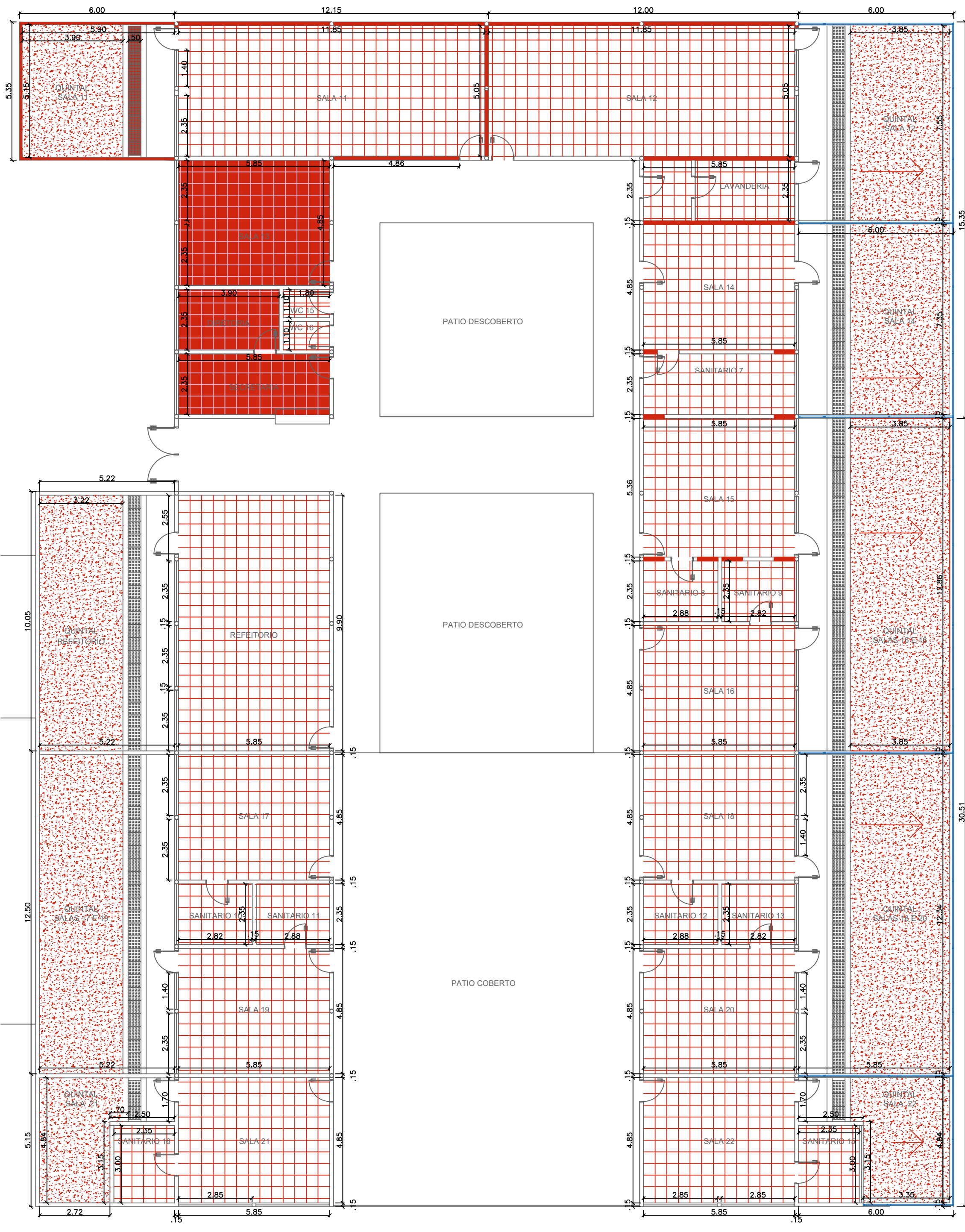
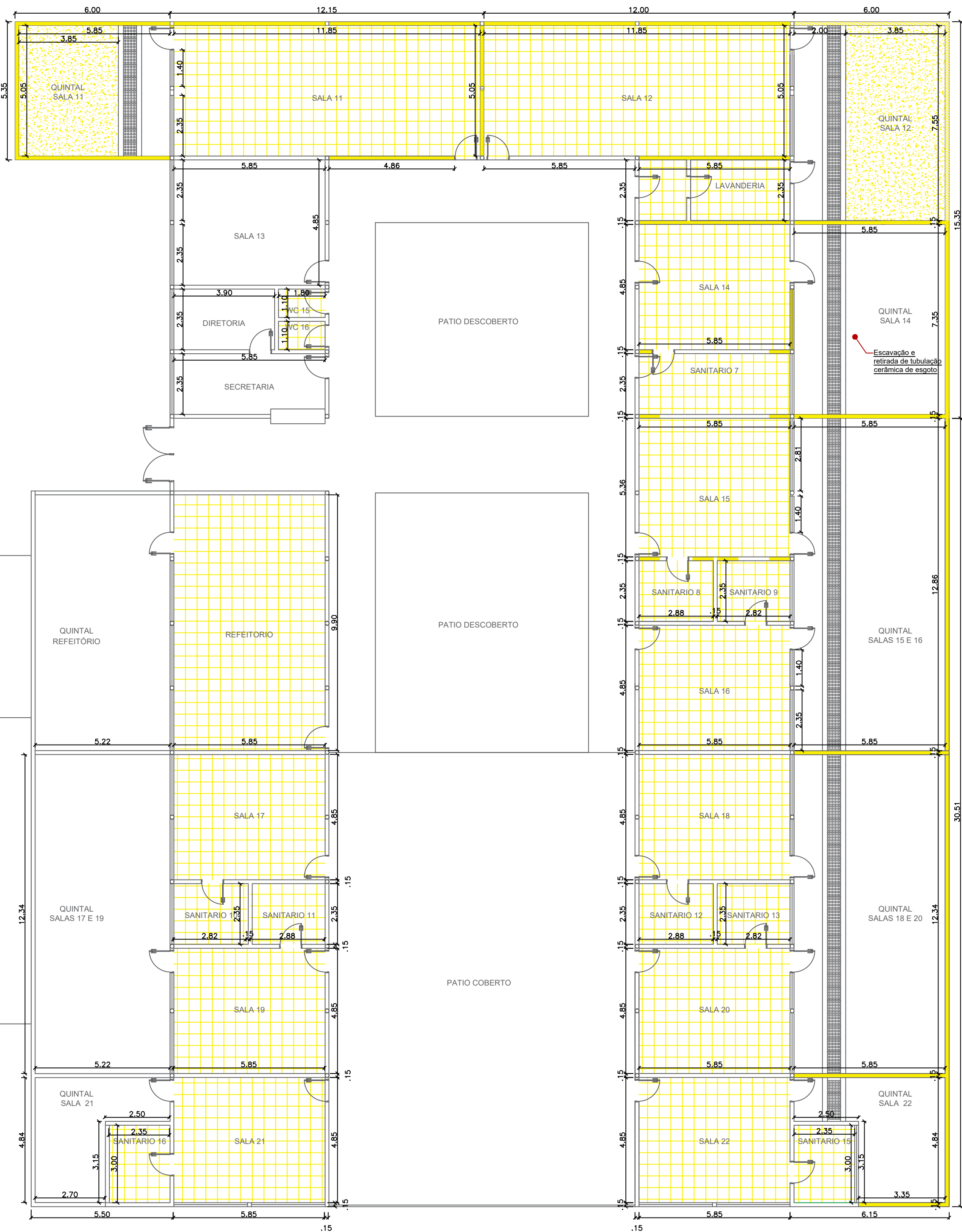
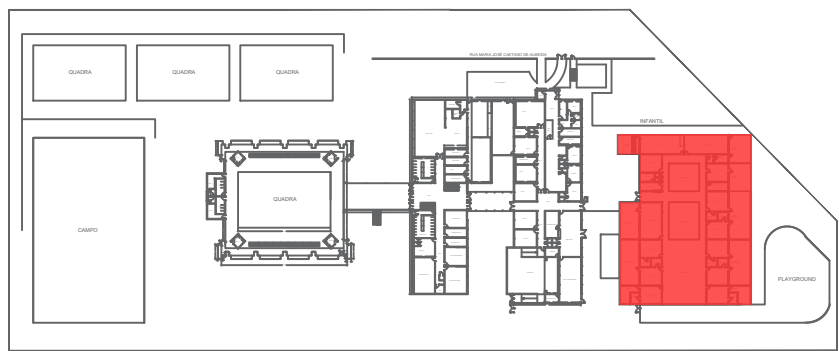
REVISADO POR:

QUADRO DE ASSINATURAS:

Eduardo Beato de Abreu
Secretário Adjunto de Infraestrutura e
Planejamento Urbano
CREA 5070649800

José Roberto Jacobini
Prefeitura Municipal de Casa Branca

OBSERVAÇÕES:



PLANTA BAIXA - TÉRREO - À DEMOLIR
ESC. 1/125

PLANTA BAIXA - TÉRREO - À CONSTRUIR
ESC. 1/125